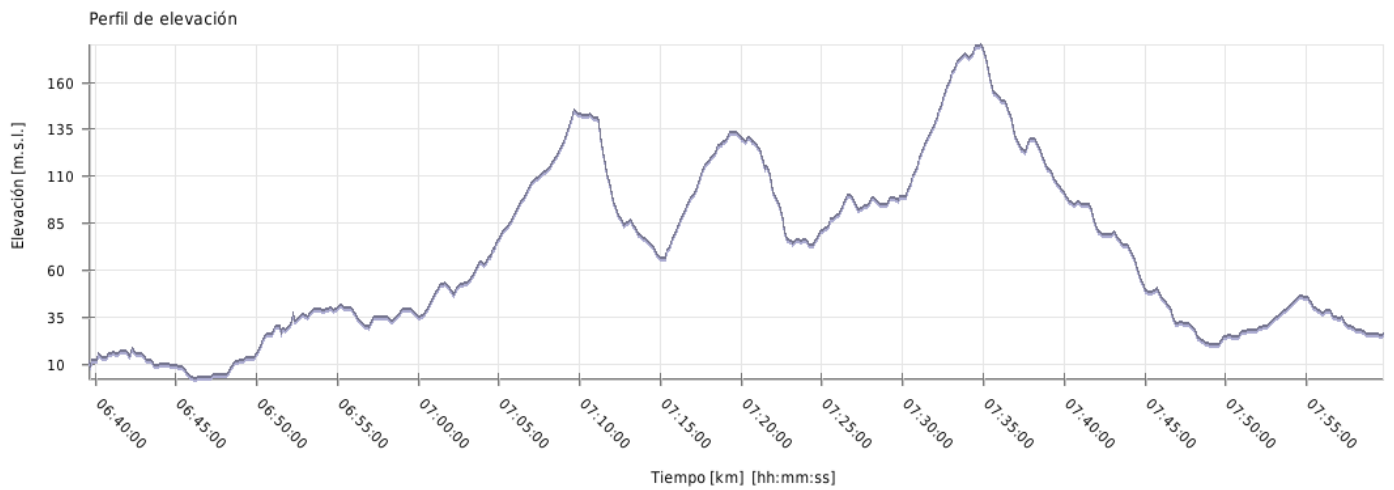
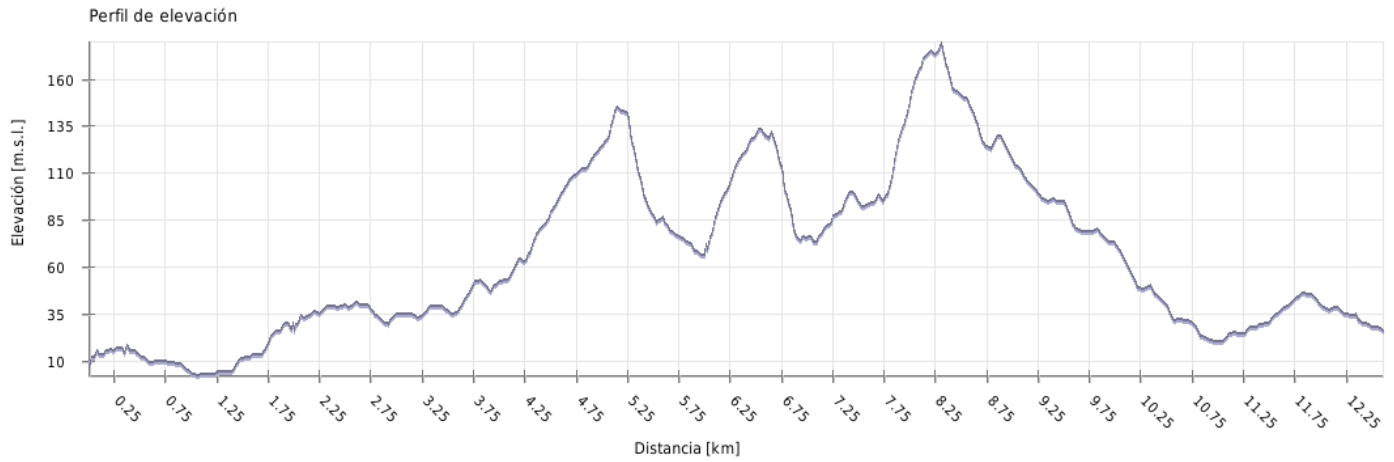
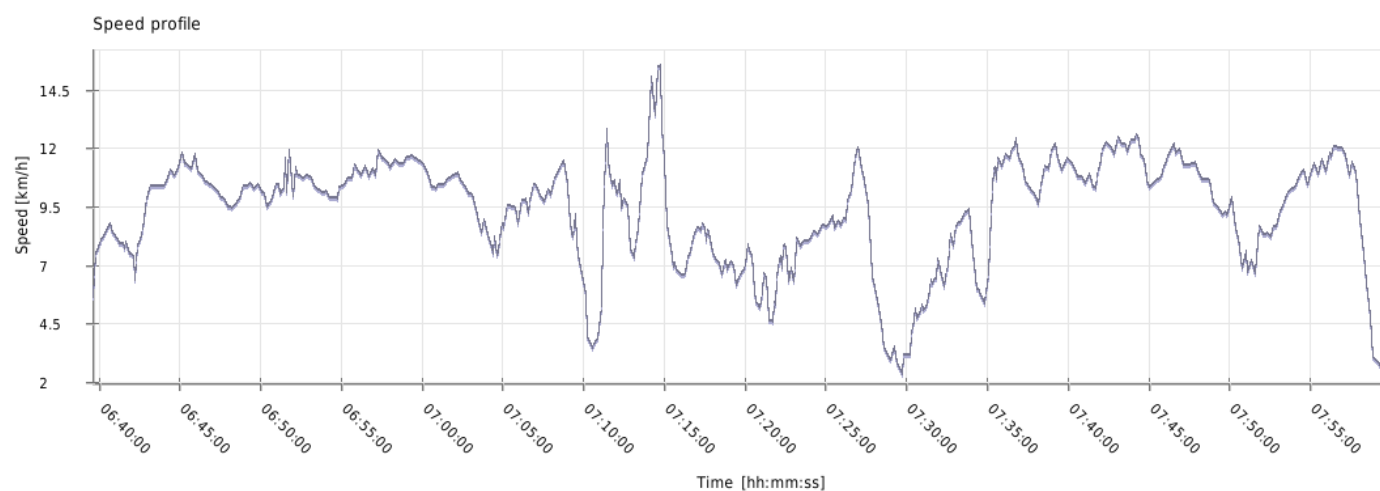
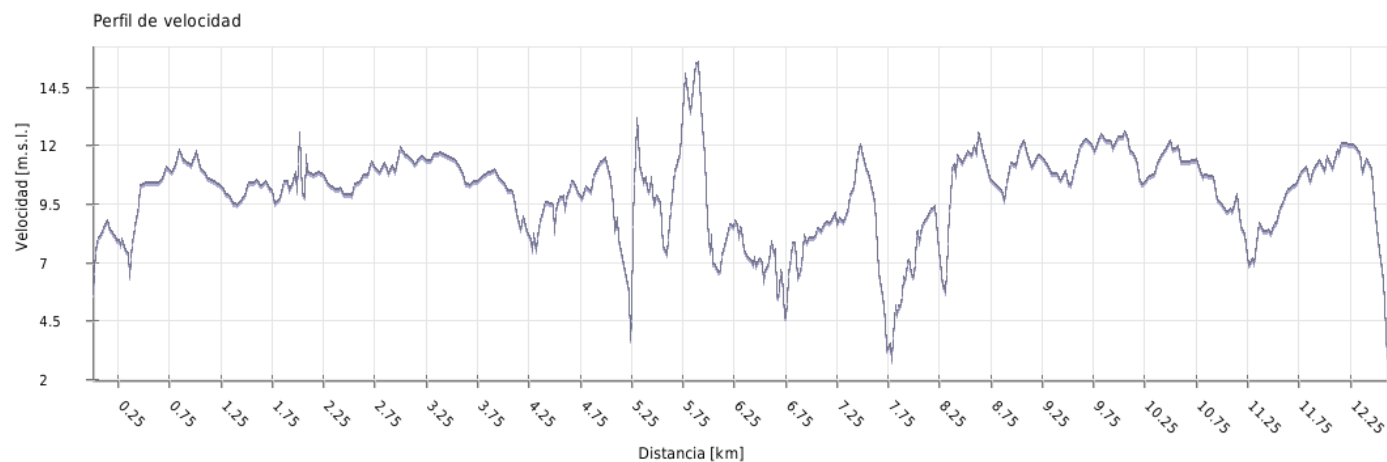


Elevación



Elevación mínima:	2 m.s.l.
Elevación máxima:	180 m.s.l.
Elevación media:	77.4 m.s.l.
Diferencia máxima:	178 m
Total ascenso:	461 m
Total descenso:	448 m
Elevación inicial:	13.1 m.s.l.
Elevación final:	26 m.s.l.
Elevación balanceada:	12.9 m

Velocidad



Velocidad mínima: 1.9 km/h

Velocidad máxima: 16.2 km/h

Velocidad media ascendiendo: 9.4 km/h

Velocidad media descendiendo: 10.7 km/h

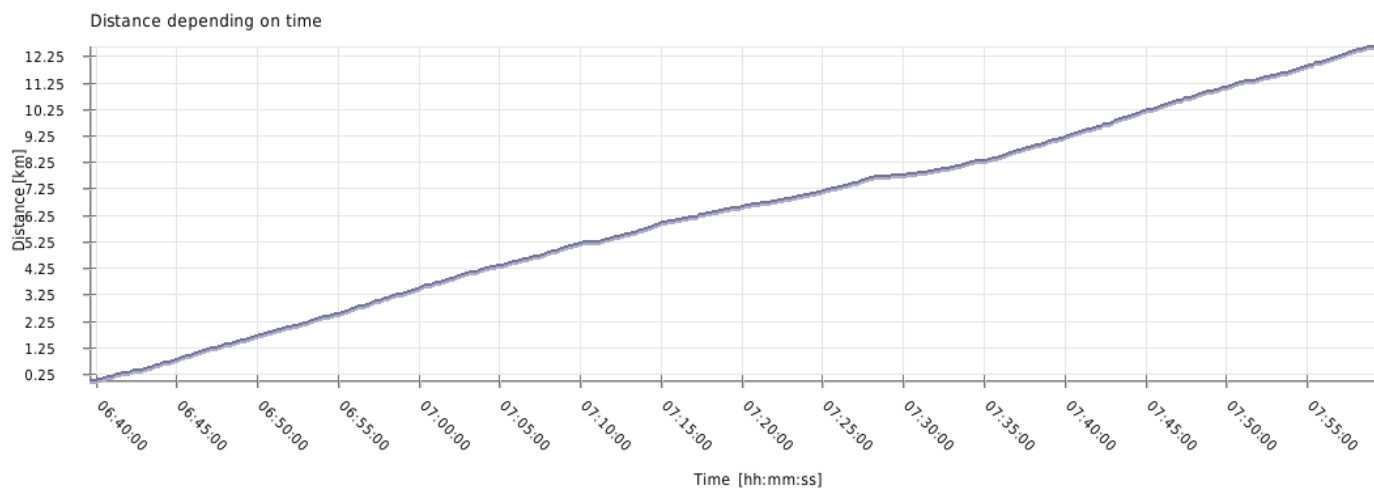
Velocidad media en llano: 10 km/h

Velocidad media: 10 km/h

Tiempo

Fecha del track:	20.7.2012
Tiempo inicial:	06:39:29
Tiempo final:	07:59:46
Tiempo total del track:	1h 20m 17s
Tiempo ascendiendo:	34m 58s
Tiempo descendiendo:	31m 05s
Tiempo en llano:	14m 14s

Distancia



Distancia total en llano:	12.5 km
---------------------------	---------

Distancia total real:	12.6 km
-----------------------	---------

Distancia ascendiendo:	5.4 km
------------------------	--------

Distancia descendiendo:	5.2 km
-------------------------	--------

Distancia en llano:	2 km
---------------------	------